

LEGENDA  
----- hranice zájmového území k vyjádření

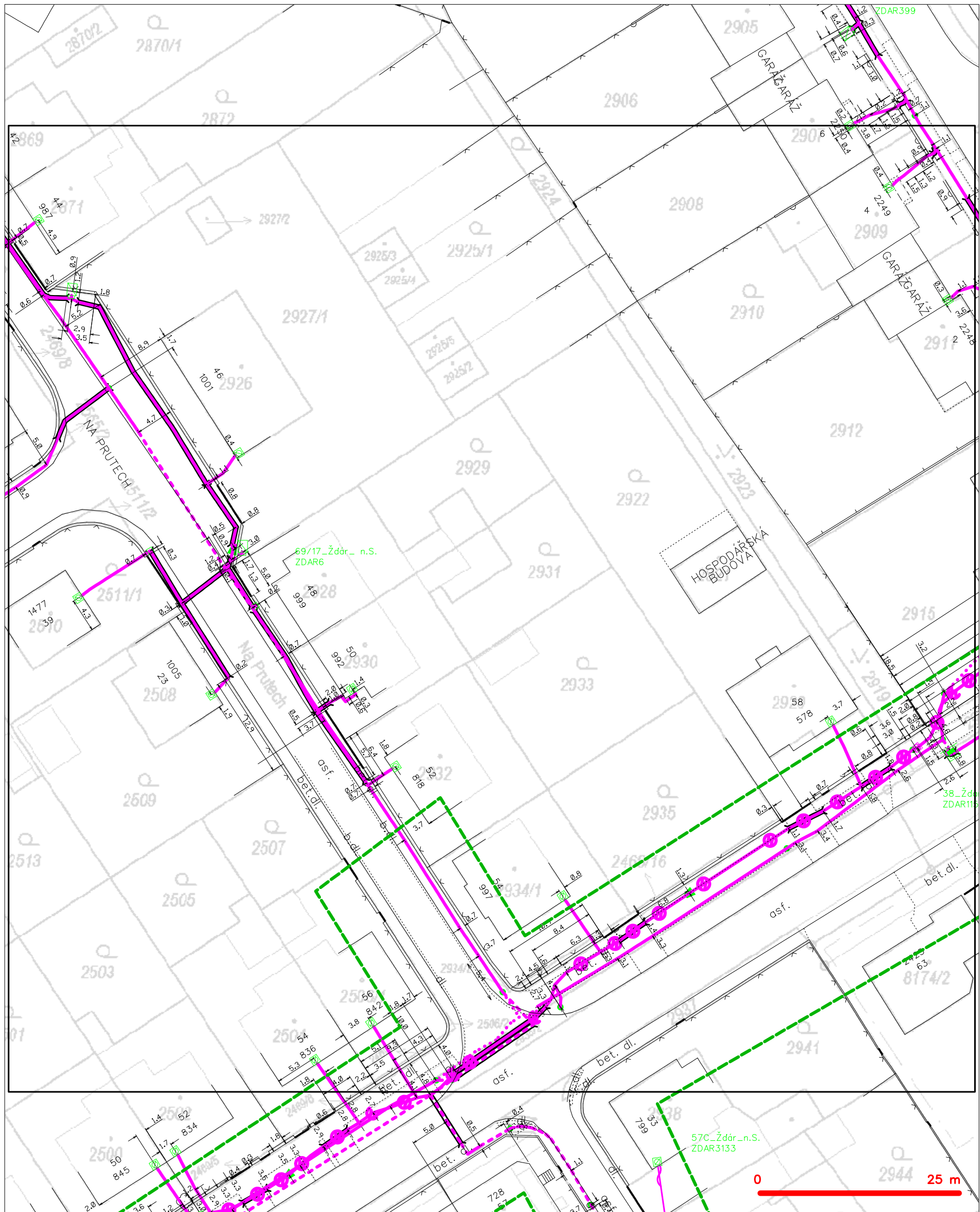
  
CETIN a.s.  
Českomoravská 2510/19, Libeň  
190 00 Praha 9  
DIČ: CZ04084063  
102

The map shows a residential area with a network of roads and buildings. A green dashed line indicates the route of the study. The sampling points are labeled P1-1 through P1-13. A scale bar at the bottom right indicates 0 to 250 meters.

nezameřený průběh optického kabelu, HDPE trubky  
 nebo souběh optického a metalického kabelu  
 rádiové sítě, ochranné pásmo rádiové sítě  
 nadzemní sítě  
 neprovazované sítě  
 podzemní sítě cizí  
 sítě s NN

kolektor, kabelovod

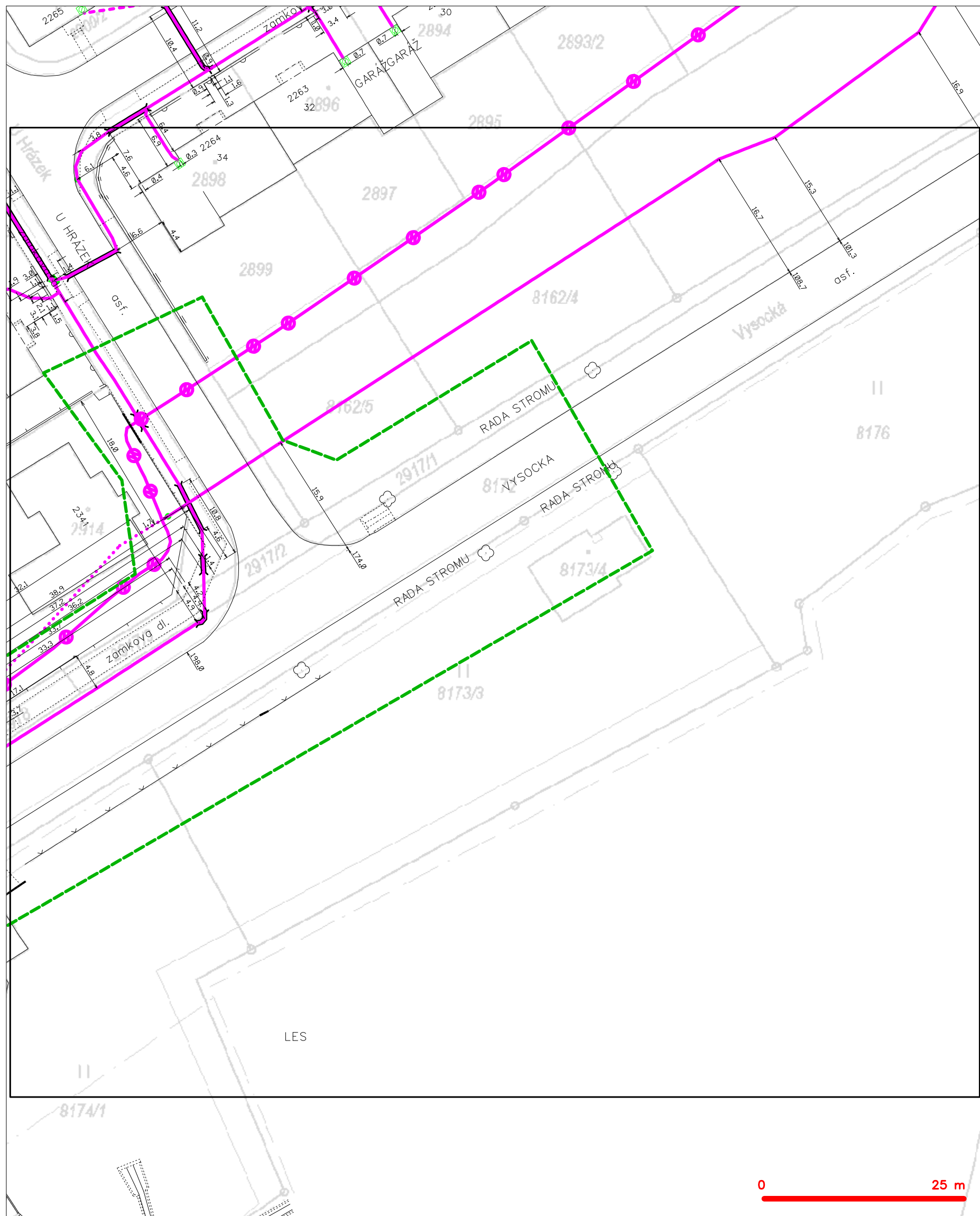
SITUAČNÍ VÝKRES - POLYGON 1, list kladu P1-1



- LEGENDA
- hranice zájmového území k vyjádření
  - NV přípojka, území s NV přípojkou CETIN
  - zaměřený průběh metalického kabelu
  - zaměřený průběh optického kabelu, HDPE trubky nebo souběh optického a metalického kabelu
  - nezaměřený průběh metalického kabelu
  - nadzemní síť cizí
  - nezaměřený průběh optického kabelu, HDPE trubky nebo souběh optického a metalického kabelu
  - radiové síť, ochranné pásmo radiové sítě
  - nadzemní síť
  - neprovozované síť
  - podzemní síť cizí
  - síť s NV
  - kojektor, kabelovod

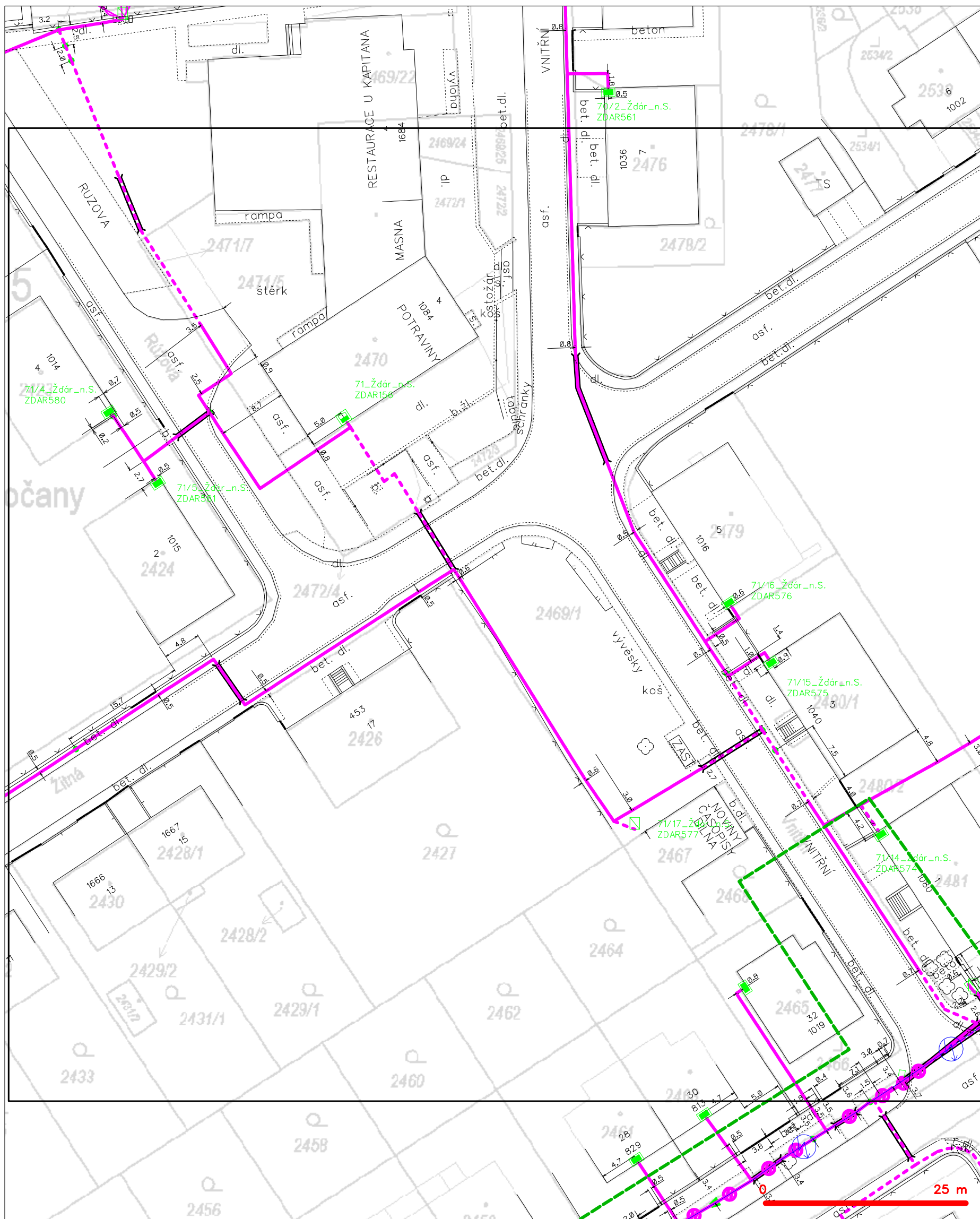


SITUAČNÍ VÝKRES - POLYGON 1, list kladu P1-2



— — — — —	hranice zájmového území k vyjádření	— — — — —	nezaměřený průběh optického kabelu, HDPE trubky
— — — — —	NV přípojka, území s NV přípojkou CETIN	— — — — —	nebo souběh optického a metalického kabelu
— — — — —	zaměřený průběh metalického kabelu	— — — — —	radiové sítě, ochranné pásmo radiové sítě
— — — — —	zaměřený průběh optického kabelu, HDPE trubky	— — — — —	nadzemní sítě
— — — — —	nebo souběh optického a metalického kabelu	— — — — —	neprovázané sítě
— — — — —	nezaměřený průběh metalického kabelu	— — — — —	podzemní sítě cizí
— — — — —	nadzemní sítě cizí	— — — — —	sítě s NV

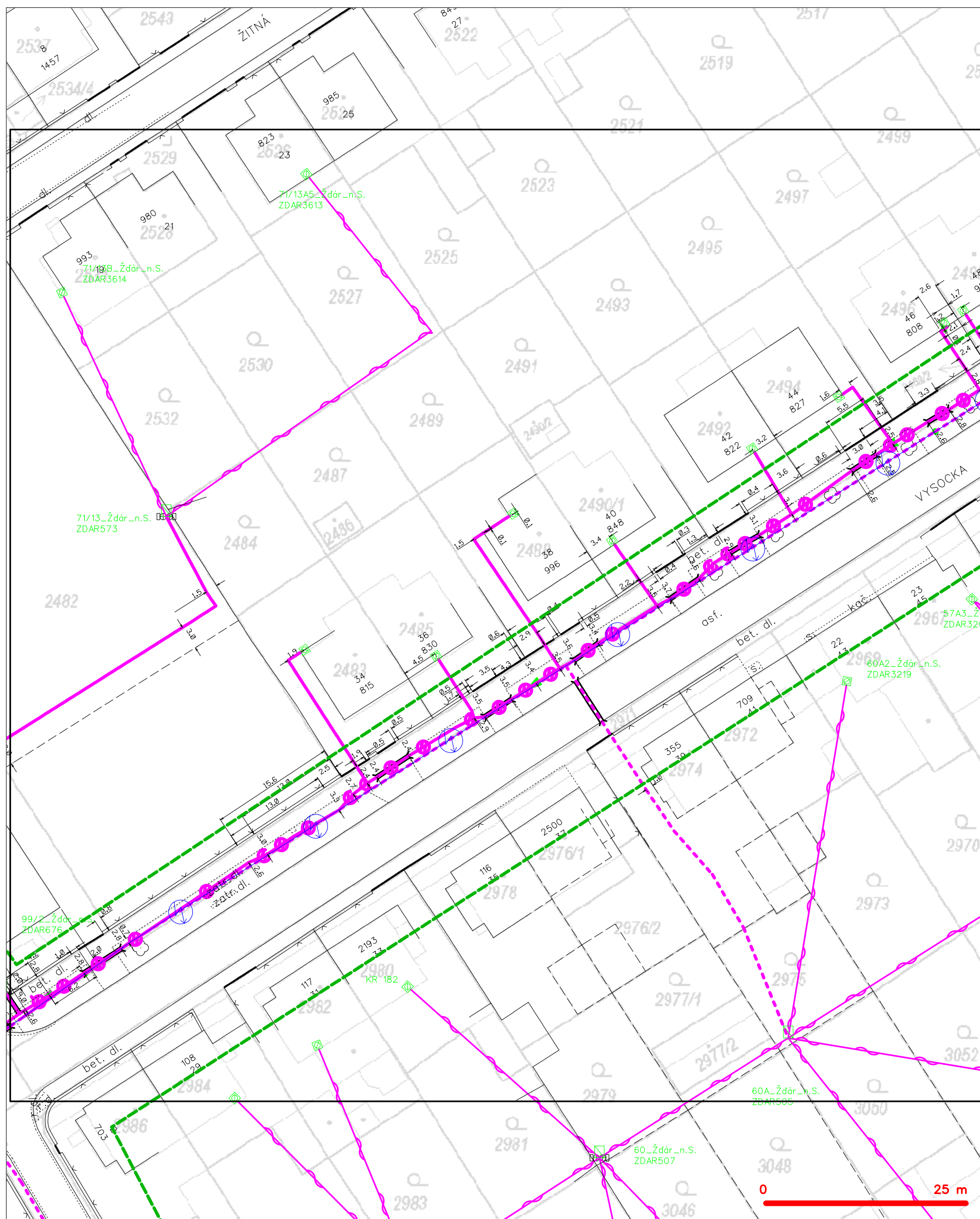
SITUAČNÍ VÝKRES - POLYGON 1, list kladu P1-3



**LEGENDA**

	hranice zájmového území k vyjádření		nezaměřený průběh optického kabelu, HDPE trubky nebo souběh optického a metalického kabelu
	NN přípojka, území s NN přípojkou CETIV		radiové síť, ochranné pásmo radiové sítě
	zaměřený průběh metalického kabelu		podzemní síť
	zaměřený průběh optického kabelu, HDPE trubky nebo souběh optického a metalického kabelu		neprorazované síť
	nezaměřený průběh metalického kabelu		podzemní síť cizí
	nadměrná síť cizí		síť s NN
			kolektor, kabelovod

SITUAČNÍ VÝKRES - POLYGON 1, list kladu P1-4

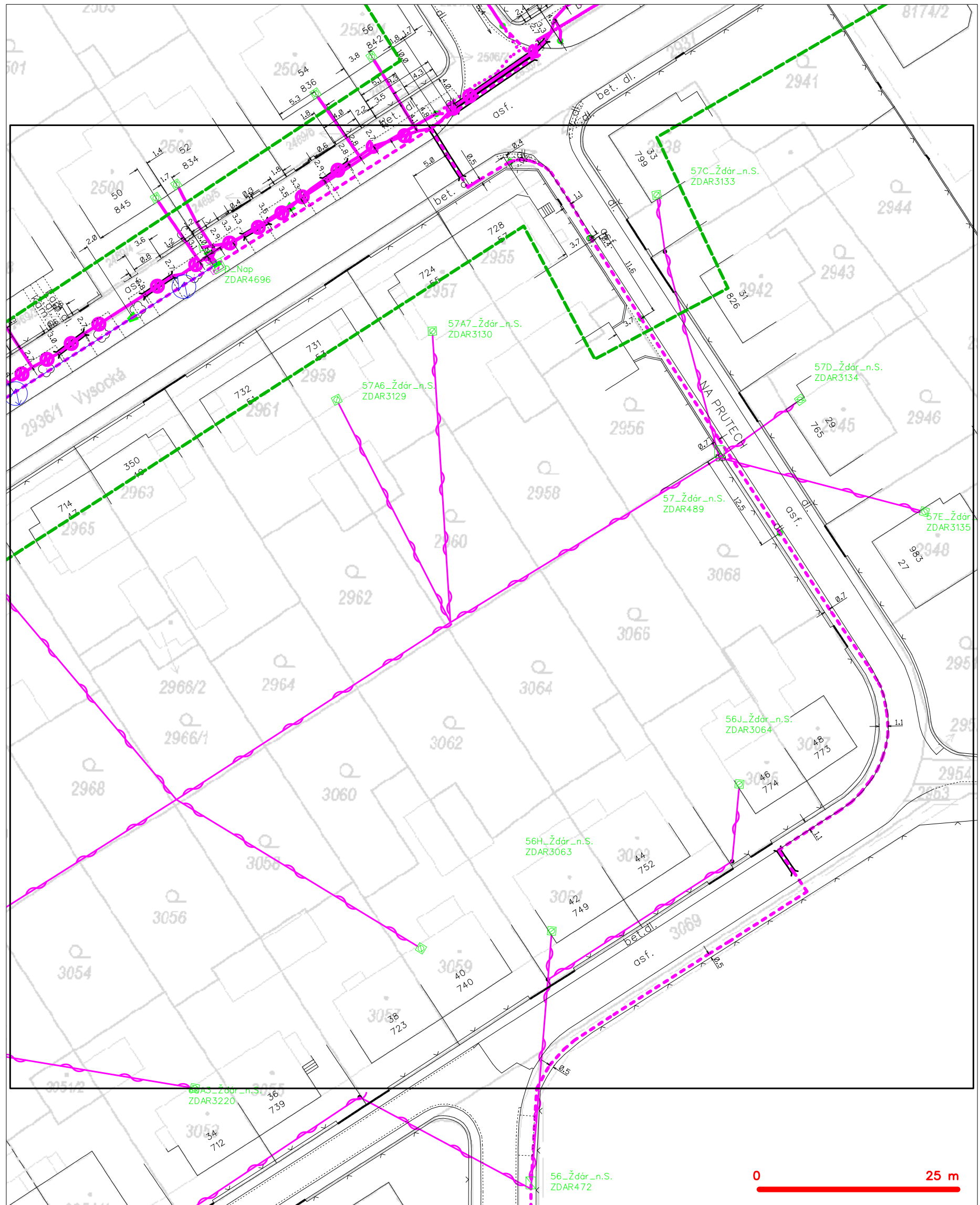


**LEGENDA**

	hranice zájmového území k vyjádření		nezaměřený průběh optického kabelu, HDPE trubky
	NN přípojka, území s NN přípojkou CETIV		nebo souběh optického a metalického kabelu
	zaměřený průběh metalického kabelu		radiové sítě, ochranné pásmo radiové sítě
	zaměřený průběh optického kabelu, HDPE trubky		nezemní síť
	nebo souběh optického a metalického kabelu		neprovazované síť
	nezaměřený průběh metalického kabelu		podzemní síť cizí
	nadzemní síť cizí		sítě s NN
			kolektor, kabelovod



# SITUAČNÍ VÝKRES - POLYGON 1, list kladu P1-5



## LEGENDA

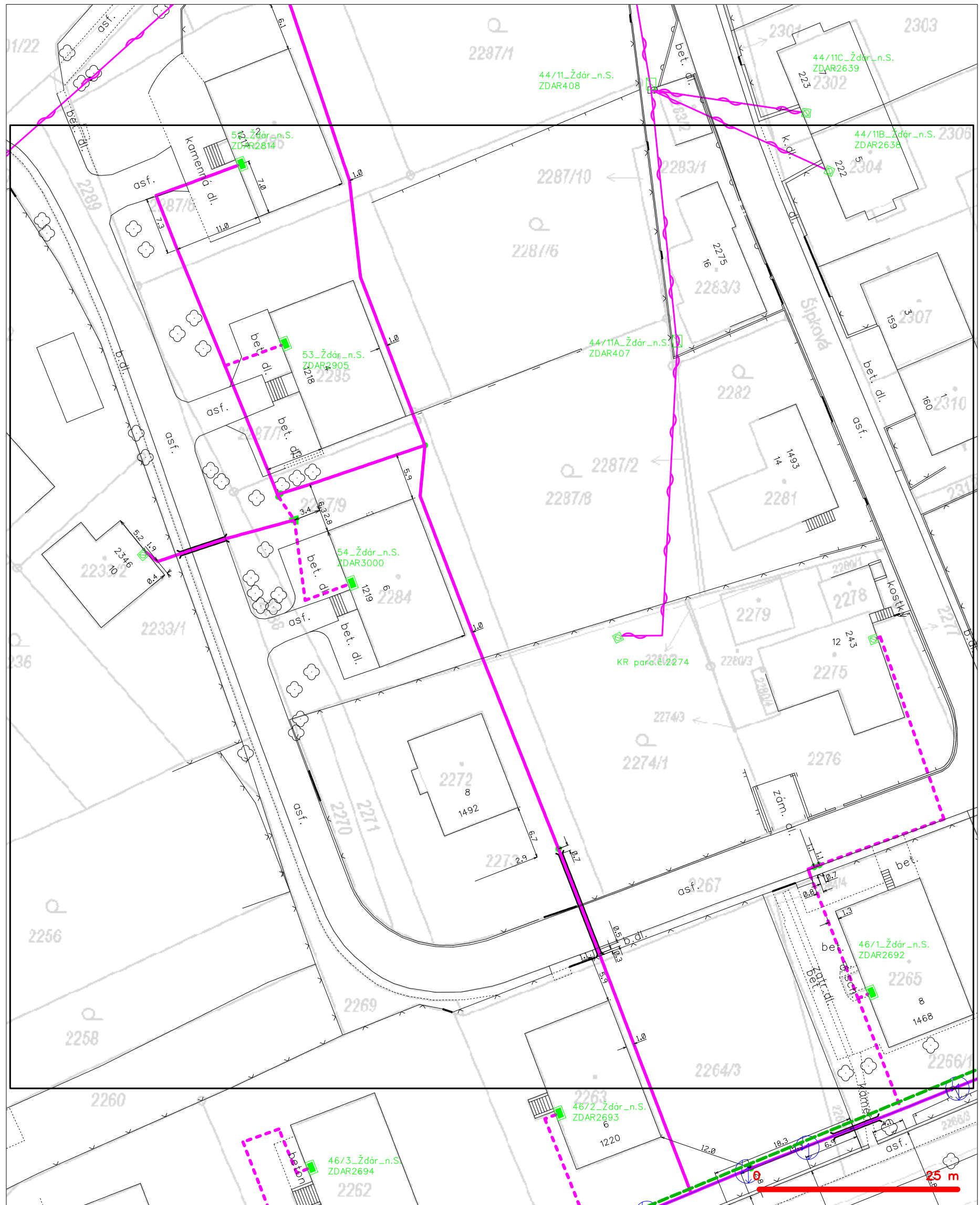
- |   |   |   |   |
|---|---|---|---|
| — | hranice zájmového území k vyjádření           | — | nezaměřený průběh optického kabelu, HDPE trubky |
| — | NV přípojka, území s NV přípojkou CETIN       | — | nebo souběh optického a metalického kabelu      |
| — | zaměřený průběh metalického kabelu            | — | radiové sítě, ochranné pásmo radiové sítě       |
| — | zaměřený průběh optického kabelu, HDPE trubky | — | nadzemní sítě                                   |
| — | nebo souběh optického a metalického kabelu    | — | neprovázované sítě                              |
| — | nezaměřený průběh metalického kabelu          | — | podzemní sítě cizí                              |
| — | nadzemní sítě cizí                            | — | sítě s NV                                       |
- kolektor, kabelovod

## LEGENDA







- |   |  |   |  |
|---|--|---|--|
|  | hranice zájmového území k vyjádření  |  | nezaměření průběh optického kabelu, HDPE trubky nebo souběh optického a metalického kabelu |
|  | NN přípojka, území s NN přípojkou ČESTN  |  | radiové síť, ochranné pásmo radiové sítě   |
|  | zaměřeni průběh metalického kabelu   |  | podzemní síť   |
|  | zaměřeni průběh optického kabelu, HDPE trubky nebo souběh optického a metalického kabelu |  | neprovazované síť  |
|  | nezaměřeni průběh metalického kabelu   |  | podzemní síť cizí  |
|  | podzemní síť cizí  |  | síť s NN   |



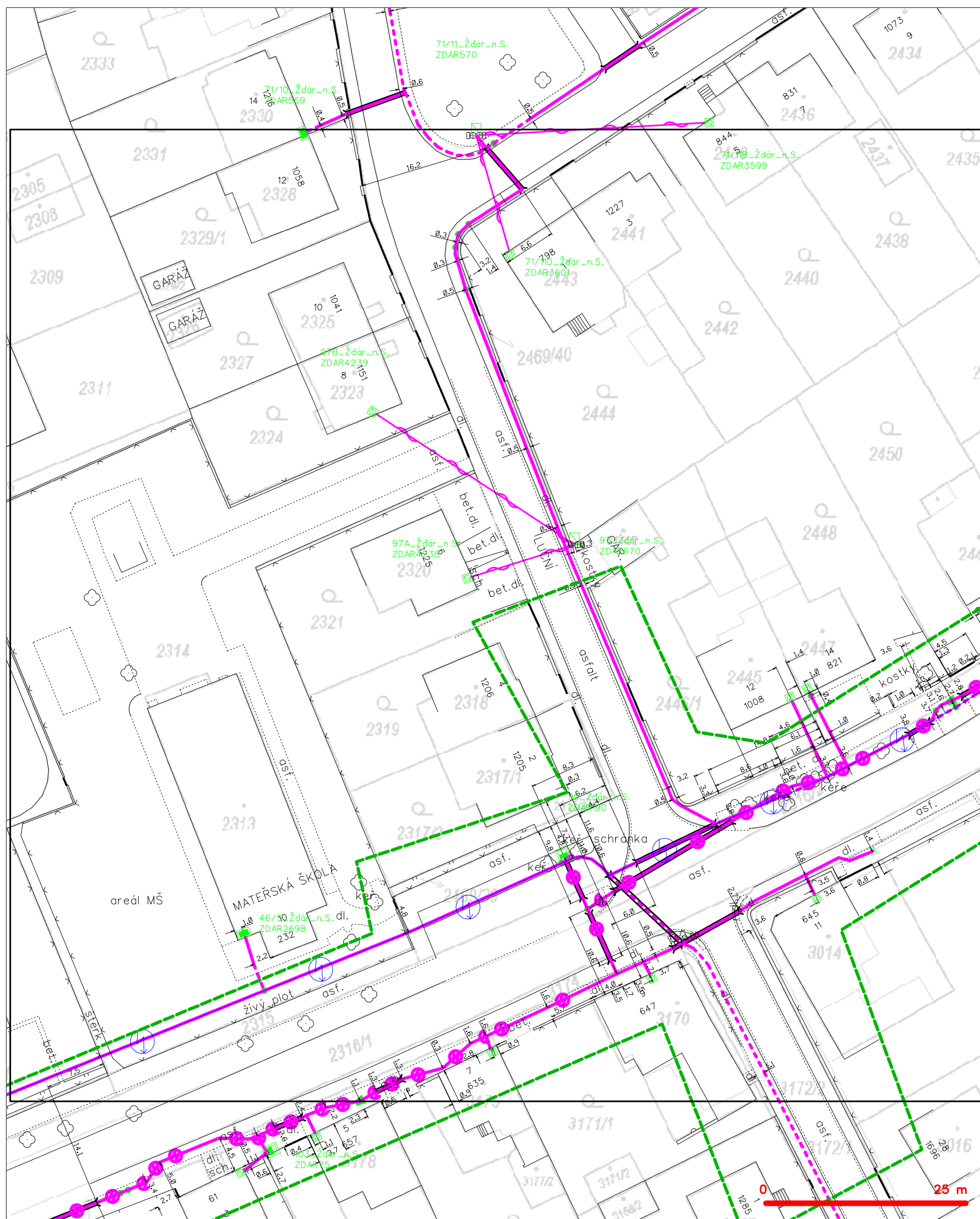
SITUAČNÍ VÝKRES - POLYGON 1, list kladu P1-7



## LEGENDA

- |   |   |   |   |
|---|---|---|---|
|  | hranice zájmového území k vyjádření           |  | nezaměření průběh optického kabelu, HDPE trubky |
|  | NV přípojka, území s NV přípojkou CETIN       |  | nebo souběh optického a metalického kabelu      |
|  | zaměření průběh metalického kabelu            |  | radiové síť, ochranné pásmo radiové sítě        |
|  | zaměření průběh optického kabelu, HDPE trubky |  | podzemní síť                                    |
|  | nebo souběh optického a metalického kabelu    |  | nepodvazované síť                               |
|  | nezaměření průběh metalického kabelu          |  | podzemní síť cizí                               |
|  | podzemní síť cizí                             |  | síť s NV  |

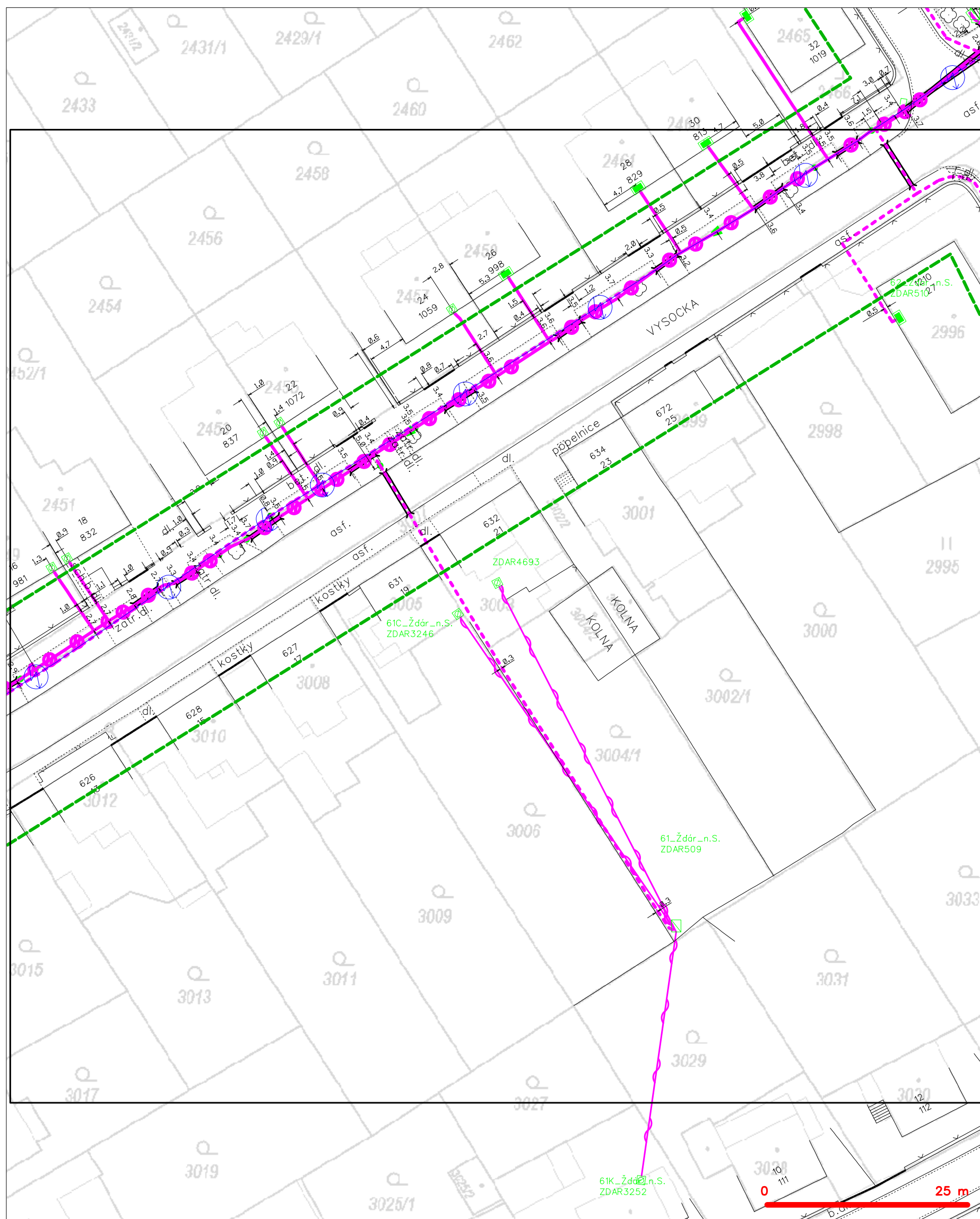
SITUAČNÍ VÝKRES - POLYGON 1, list kladu P1-8



**LEGENDA**

	hranice zájmového území k vyjádření		nezaměřený průběh optického kabelu, HDPE trubky nebo souběh optického a metalického kabelu
	NV přípojka, území s NV přípojkou CETIV		radiové síť, ochranné pásmo radiové sítě
	zaměřený průběh metalického kabelu		podzemní síť
	zaměřený průběh optického kabelu, HDPE trubky nebo souběh optického a metalického kabelu		neprovazované síť
	nezaměřený průběh metalického kabelu		podzemní síť cizí
	nadzemní síť cizí		síť s NV

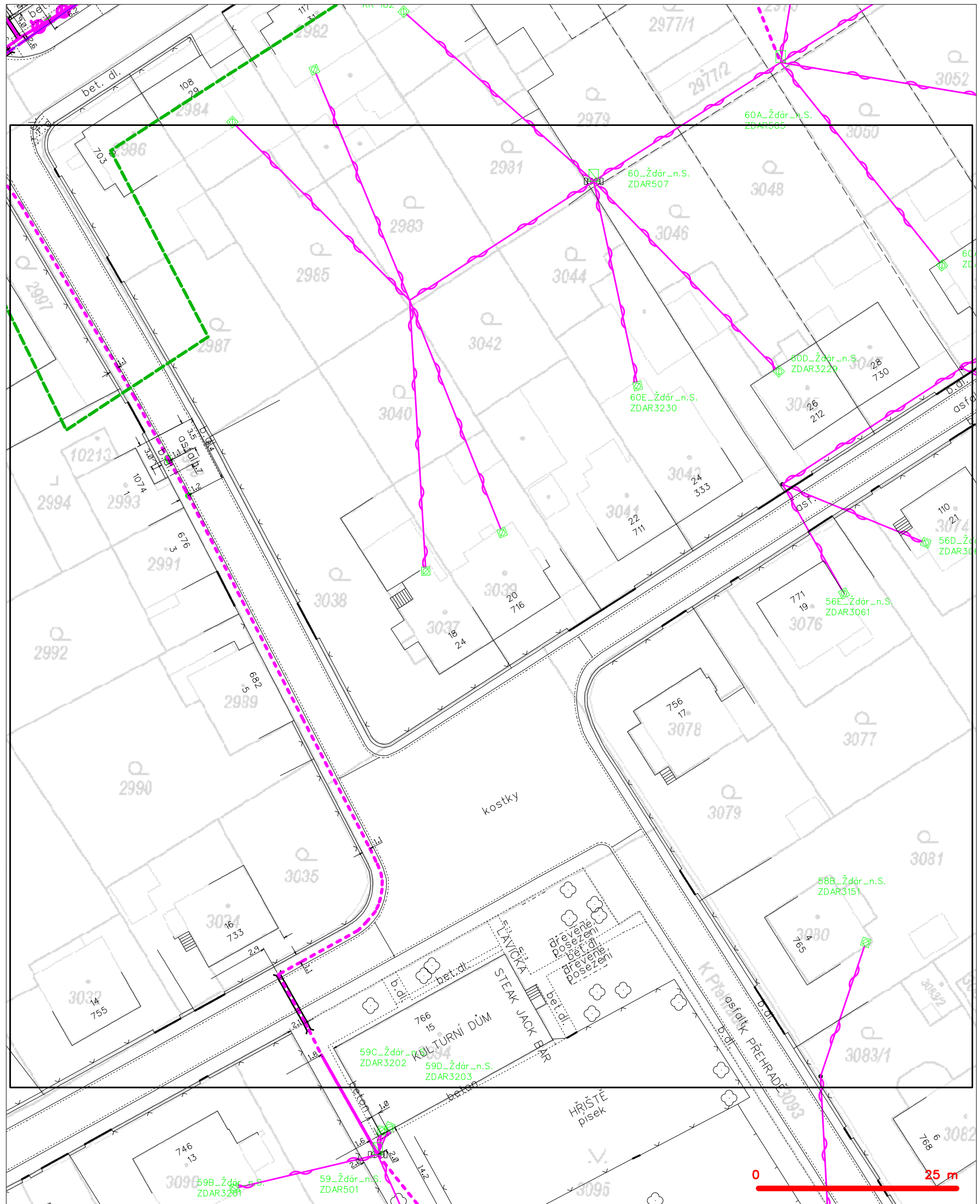
SITUAČNÍ VÝKRES - POLYGON 1, list kladu P1-9



LEGENDA	<p>— hranice zájmového území k vyjádření</p> <p>— NN přípojka, území s NN přípojkou ČETIN</p> <p>— záměření průběh metalického kabelu</p> <p>— záměření průběh optického kabelu, HDPE trubky nebo souběh optického a metalického kabelu</p> <p>— nezaměřený průběh metalického kabelu</p> <p>— nadzemní sítě cizí</p>	<p>— nezaměřený průběh optického kabelu, HDPE trubky nebo souběh optického a metalického kabelu</p> <p>— radiové sítě, ochranné pásmo radiové sítě</p> <p>— nadzemní sítě</p> <p>— neprovazované sítě</p> <p>— podzemní sítě cizí</p> <p>— sítě s NN</p>
---------	---	--



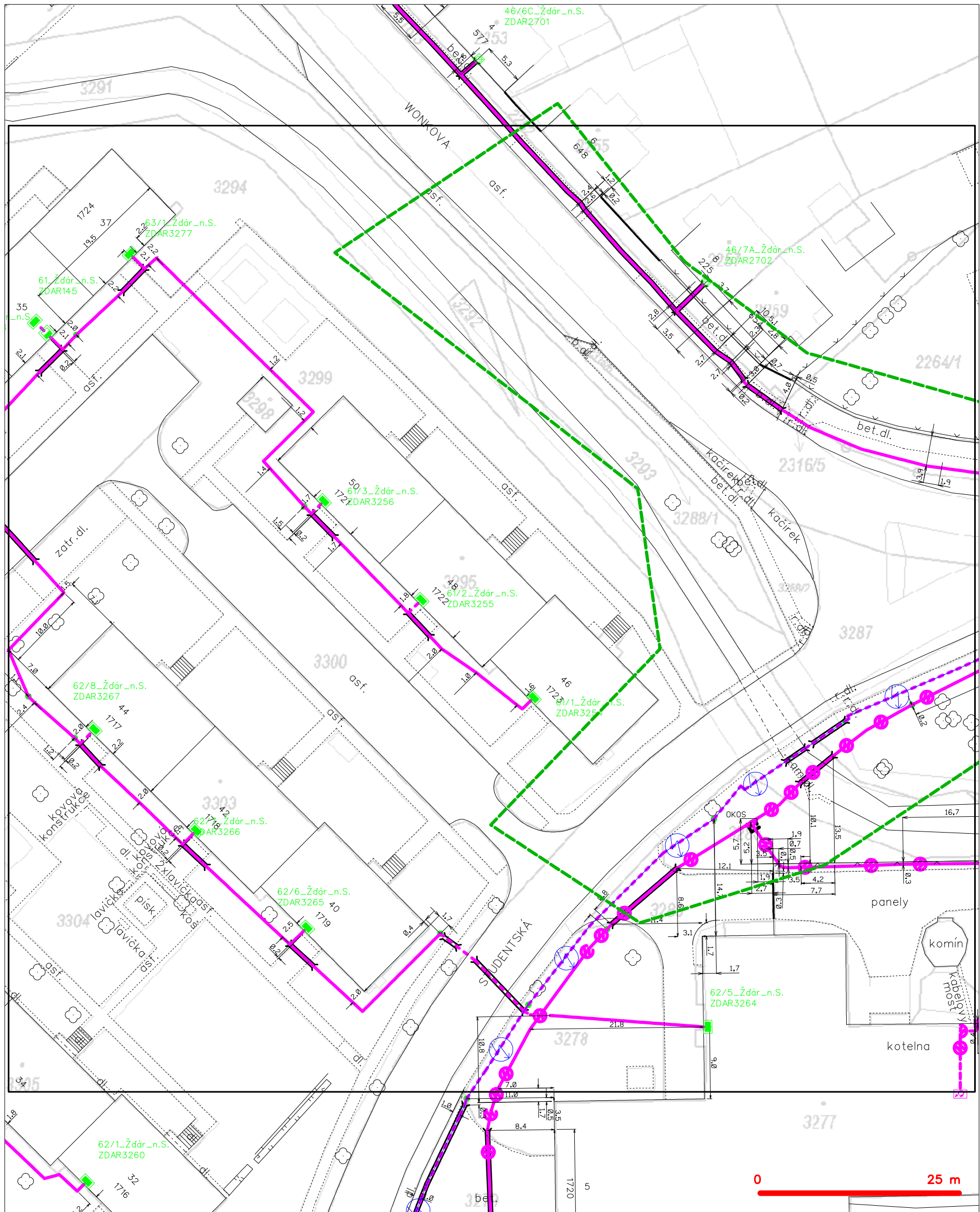
## SITUAČNÍ VÝKRES - POLYGON 1, list kladu P1-10



### LEGENDA

- |  |  |  |  |
|--|--|--|--|
|  | hranice zájmového území k vyjádření            |  | nezaměřený průběh optického kabelu, HDPE trubky  |
|  | NV přípojka, území s NV přípojkou CETIN        |  | nezaměřený průběh optického a metalického kabelu |
|  | zaměřený průběh metalického kabelu             |  | radiové sítě, ochranné pásmo radiové sítě        |
|  | zaměřený průběh optického kabelu, HDPE trubky  |  | nadzemní sítě                                    |
|  | zaměřený průběh optického a metalického kabelu |  | neprovazované sítě                               |
|  | nezaměřený průběh metalického kabelu           |  | podzemní sítě cizí                               |
|  | nadzemní sítě cizí                             |  | sítě s NV  |
- kolektor, kabelovod

SITUAČNÍ VÝKRES - POLYGON 1, list kladu P1-11



— — — — —	hranice zájmového území k vyjádření	— (S) — — — — —	nezaměřený průběh optického kabelu, HDPE trubky
— — — — —	NV přípojka, území s NV přípojkou CETIN	— (M) — — — — —	nebo souběh optického a metalického kabelu
— — — — —	zaměřený průběh metalického kabelu	— (R) — — — — —	radiové sítě, ochranné pásmo radiové sítě
— (S) — — — — —	zaměřený průběh optického kabelu, HDPE trubky	— (N) — — — — —	nadzemní sítě
— (M) — — — — —	nebo souběh optického a metalického kabelu	— (C) — — — — —	neprovazované sítě
— (R) — — — — —	nezaměřený průběh metalického kabelu	[ ] = — — — — —	kolector, kabelovod
— (N) — — — — —	nadzemní sítě cizí	— (C) — — — — —	podzemní sítě cizí
		— (S) — — — — —	sítě s NV

SITUAČNÍ VÝKRES - POLYGON 1, list kladu P1-12

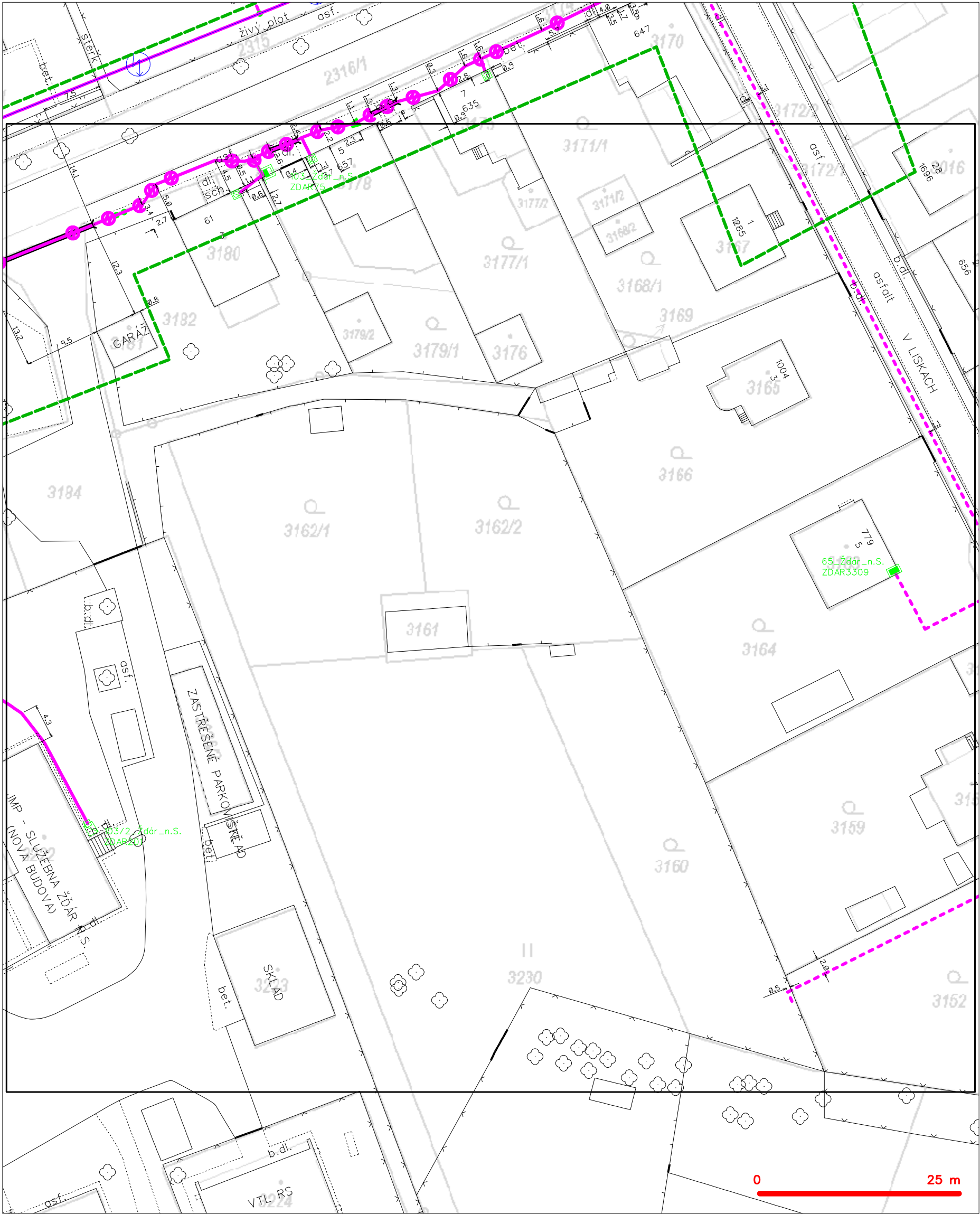


## LEGENDA

- |  |   |  |   |
|--|---|--|---|
|  | hranice zájmového území k vyjádření           |  | nezaměření průběh optického kabelu, HDPE trubky |
|  | NV přípojka, území s NV přípojkou CETIN       |  | nebo souběh optického a metalického kabelu      |
|  | zaměření průběh metalického kabelu            |  | radiové síť, ochranné pásmo radiové sítě        |
|  | zaměření průběh optického kabelu, HDPE trubky |  | podzemní síť                                    |
|  | nebo souběh optického a metalického kabelu    |  | nepřevozované síť                               |
|  | nezaměření průběh metalického kabelu          |  | podzemní síť cizí                               |
|  | podzemní síť cizí                             |  | síť s NV  |



SITUAČNÍ VÝKRES - POLYGON 1, list kladu P1-13



—	hranice zájmového území k vyjádření	—	nezaměřený průběh optického kabelu, HDPE trubky
—	NV přípojka, území s NV přípojkou CETIN	—	nebo souběh optického a metalického kabelu
—	zaměřený průběh metalického kabelu	—	radiové sítě, ochranné pásmo radiové sítě
—	zaměřený průběh optického kabelu, HDPE trubky	—	nadzemní sítě
—	nebo souběh optického a metalického kabelu	—	neprovazované sítě
—	nezaměřený průběh metalického kabelu	—	podzemní sítě cizí
—	nadzemní sítě cizí	—	sítě s NV